



Inddragelse af regionens oplysninger i valget af analyseparametre i kontrolprogrammer.



Nanette Schouw, 24.05.2018



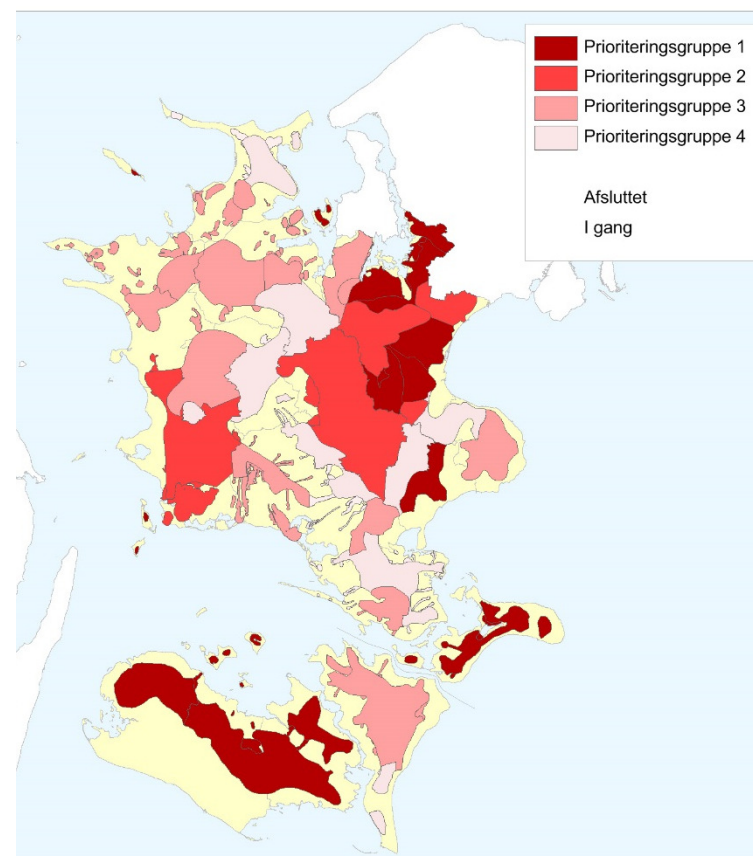
Temamøde om kontrolprogrammer efter den nye drikkevandsbekendtgørelse,
ERFA Netværksmøde for kommunerne i Region Sjælland om Vandindvinding og Vandforsyning

REGION
SJÆLLAND

- vi er til for dig

Generelle overvejelser:

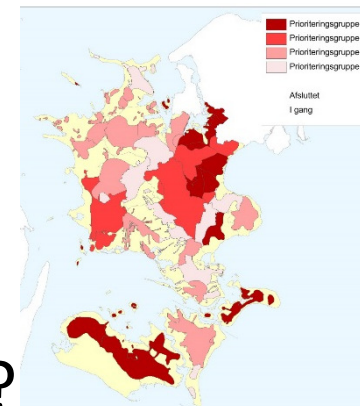
Hvad er status for regionens grundvandsindsats?



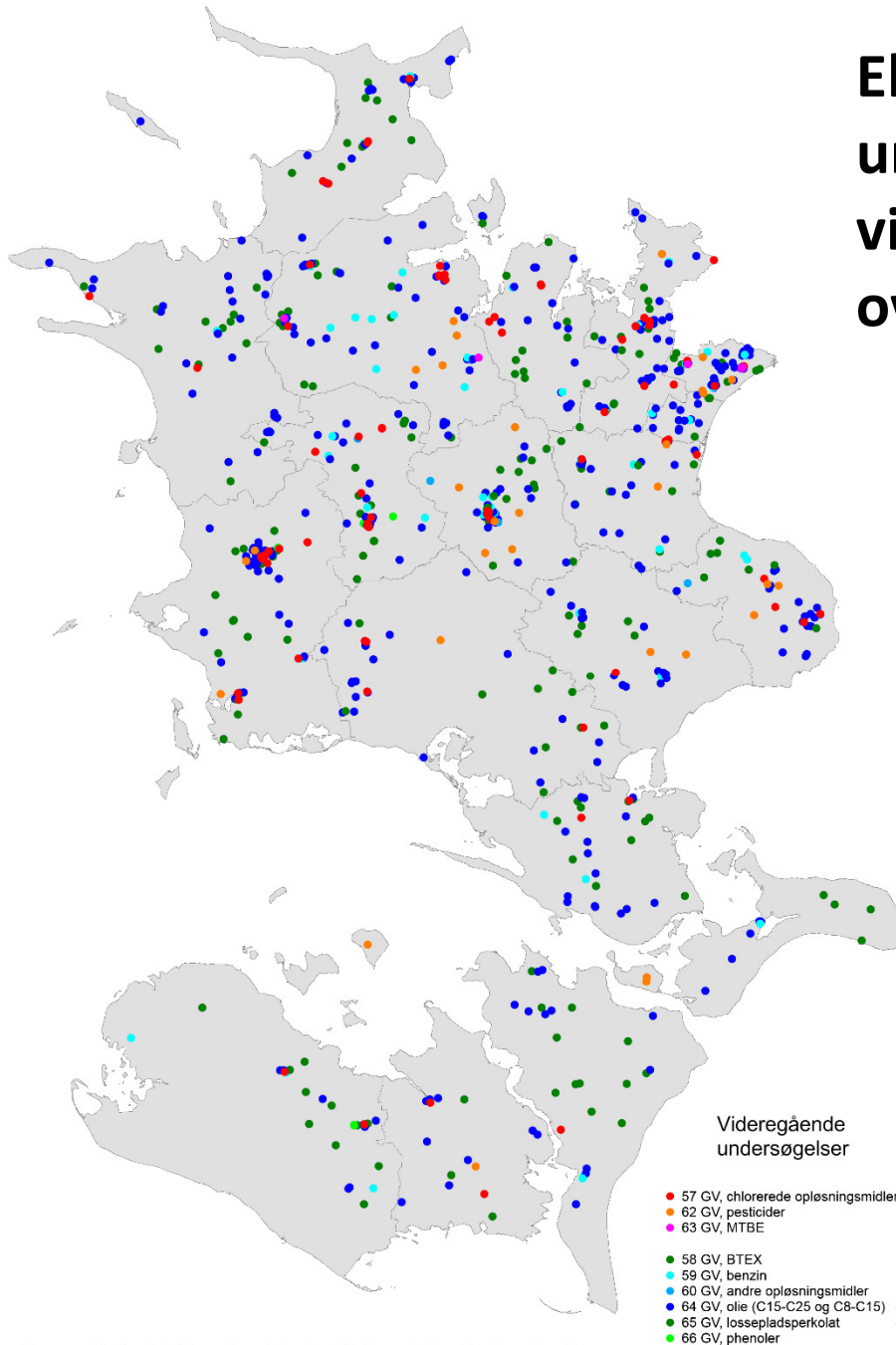
Generelle overvejelser:

Hvad er status for regionens grundvandsindsats?

Hvilke oplysninger har vi om sager i oplandet?



Eksempel: Venteliste for undersøgte sager der afventer videregående undersøgelse overfor grundvand



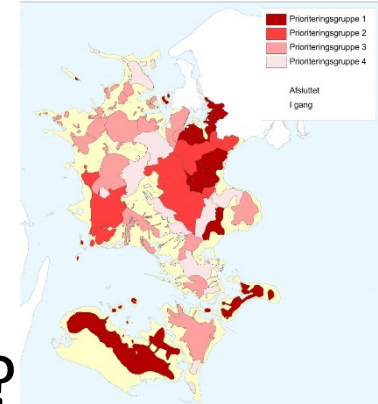
Der er områder hvor lokaliteterne ligger tæt og her vil de kunne dække visuelt over hinanden

Andre muligheder:

- Afventer V1 vurdering
- Afventer indledende grundvandsundersøgelse
- Afventer grundvandsafværge

- Udgået af kortlægning
- Kortlagt uden offentlig indsats overfor grundvand
- Igangværende indsats

Generelle overvejelser:



Hvad er status for regionens grundvandsindsats?

Hvilke oplysninger har vi om sager i oplandet?

- Brancher/aktiviteter og relevante stoffer
- Sandsynligheden for at der siver væsentlig forurening ud fra den forurenede grund (ved lille sandsynlighed kan analyser undlades)
- Afstanden mellem den forurenede grund og kildepladsen (lille afstand medfører høj analysefrekvens og omvendt)
- Små indvindinger er mere følsomme overfor forurening end store indvindinger (dvs. vigtigere at analysere ved små vandværker)
- Den geologiske beskyttelse
- Andre forhold?

