



SKAT

Geokodning af BBR's bygninger

Bjarke Skjødt
Projektmedarbejder i
Geokodningsprojektet

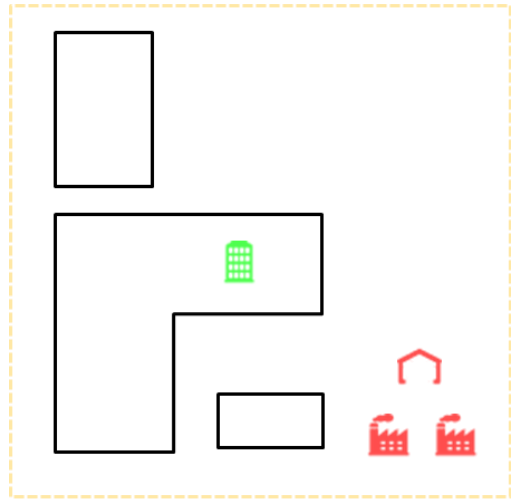
Orienteringsmøde om udviklingen af
BBR
august 2016



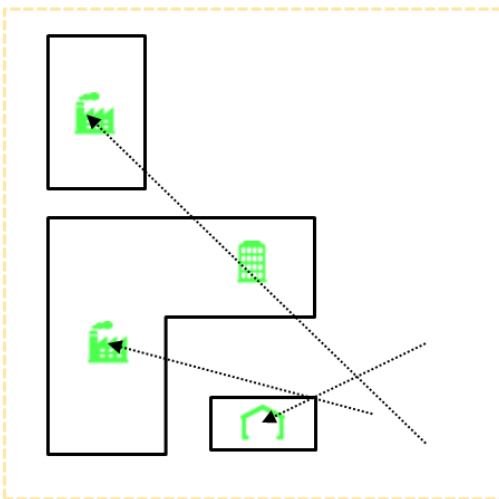
Geokodning af BBR's bygninger

Det handler om skabelsen af unik reference mellem BBR og GeoDanmark!

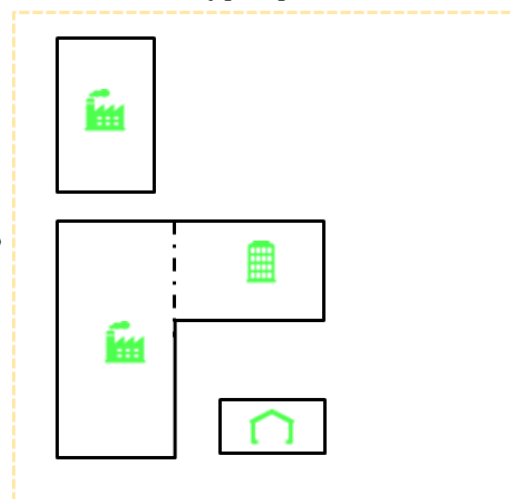
Situation 1 – Kun en ud af fire BBR-bygninger på en ejendom er korrekt placeret inden for GeoDanmark-bygning



Situation 2 - Resterende bygningspunkter flyttes på plads



Situation 3 – GeoDanmark bygninger opdeles og BBR-UUID'er knyttes til GeoDanmark-bygninger



Geokodning af BBR's bygninger

Hvorfor gør vi det?

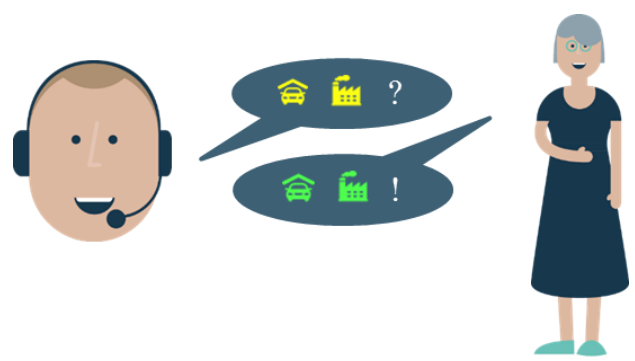
Bygninger til beboelse

- Udsigt*
- Beliggenhed*
- Afstand*
- mv.*



Bygninger til Erhverv

- Kommunikation med ejere og administratorer*
- Geografiske analyser?*



Geokodning af BBR's bygninger

Lidt historik

Bygningspunkter i BBR

Efteråret 2014

Alle BBR-bygninger tilknyttedes et bygningspunkt
geokoderen.dk lanceres

Jan 2015

Geokodning maskinelt forbedret (på baggrund
af geografiske analyser af kortdata,
adressedata og BBR-data)

Jan 2015 til i dag

Kommunal geokodning indhentes og lægges i
GeoDanmark/BBR

Medio 2015

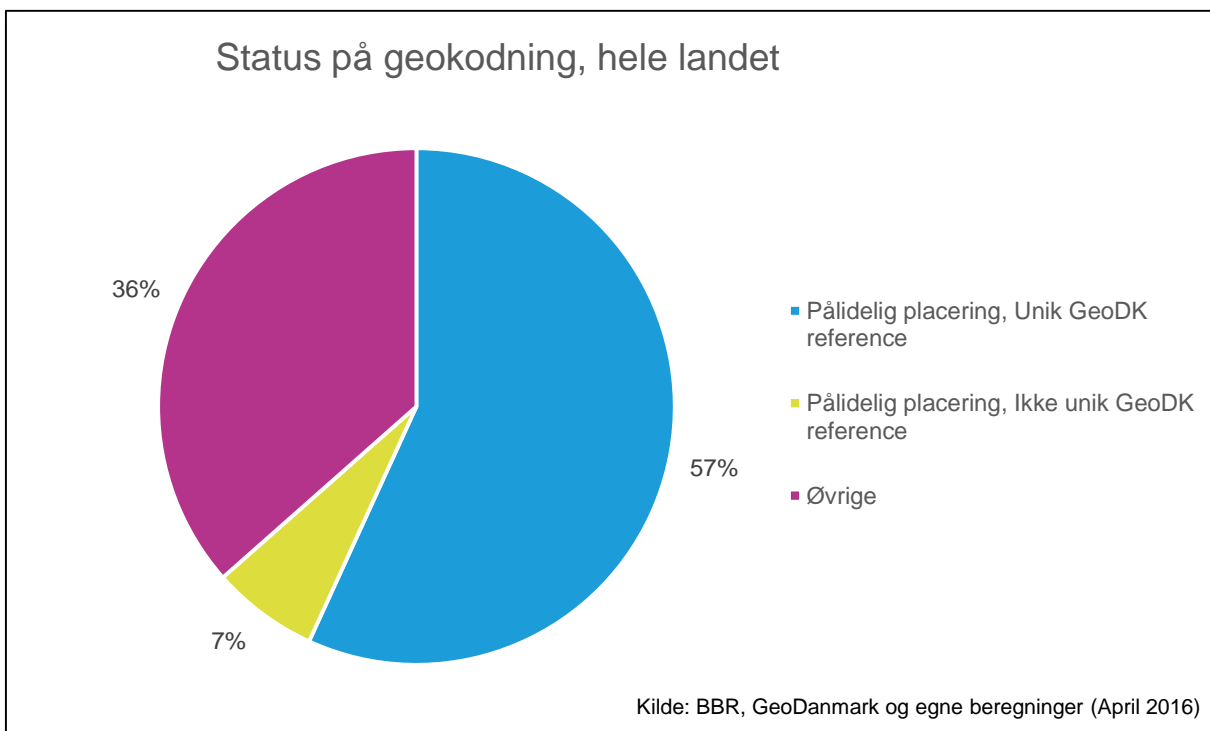
Kort på bagsiden af BBR-meddelelsen lanceres

Kort.bbr.dk lanceres



Geokodning af BBR's bygninger

Hvor langt er vi kommet?

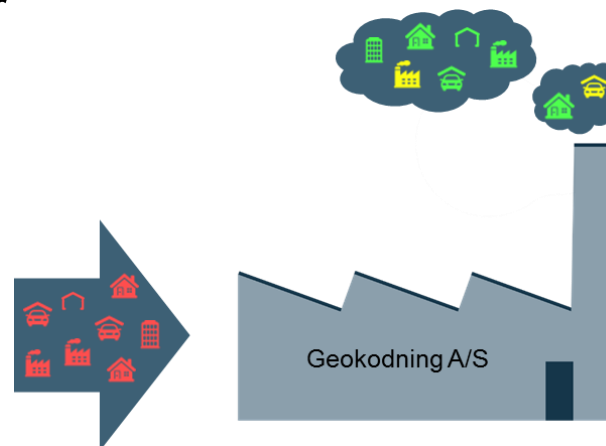


Geokodning af BBR's bygninger

Forbedring af geokodning på tre måder

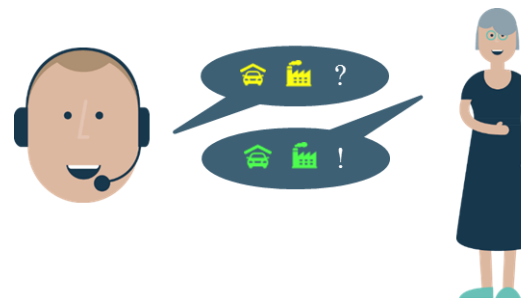
1. Engros geokodning bolig og erhverv

Geokodnings leverandør gennemgår alle kommuners geokodning på forkant af bølge.



2. SKAT rest geokodning af erhverv

SKAT medarbejdere tilretter evt. manglende geokodning i dialog med ejere af erhvervsbygninger under bølge.



3. SKAT geokodning af bolig

SKAT medarbejdere gennemgår usikker geokodning af bygninger til bolig i GeoSjælland, GeoNord og Sydkort frem mod medio 2017.



Geokodning af BBR's bygninger

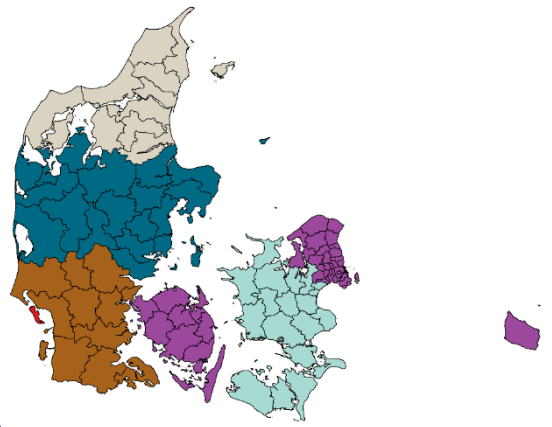
Hakuna Matata! (Swahili - Tag det roligt!)

1. Vi varsler og tager kontakt til alle kommuner før vi starter
2. Vi overskriver ikke kommunernes egen gode geokodning
3. Vi er søde og til at snakke med skulle kommuner have særlige behov og ønsker



Geokodning af BBR's bygninger

Hvornår geokoder SKAT i din region?



Geodata til vurdering af bolig i 2018

Tidsplan	2016		2017				2018	
	3.kvt.	4. kvt.	1. kvt.	2. kvt	3. kvt.	4. kvt.	1. kvt.	2. kvt
Engros geokodning hos leverandør								
Sydkort (kun erhverv)	■	■						
GeoMidt (total)			■	■				
HRKS+GeoFyn (total)			■	■				
GeoNord (total)					■	■		
GeoSjælland (total)						■	■	
Sydkort (rest)							■	■
SKAT rest geokodning v. Callcenter								
Sydkort		■	■	■				
GeoMidt				■	■	■		
HRKS+GeoFyn					■	■		
GeoNord						■	■	
GeoSjælland							■	■
SKAT geokodning af boligejendomme								
GeoNord		■	■	■	■			
GeoSjælland		■	■	■	■			
Sydkort		■	■	■	■			

Geodata til vurdering af erhverv i 2019

Geokodning af BBR's bygninger

Kommunernes mulighed for at ekstra kvalitetssikre SKAT geokodning

Engros Geokodning

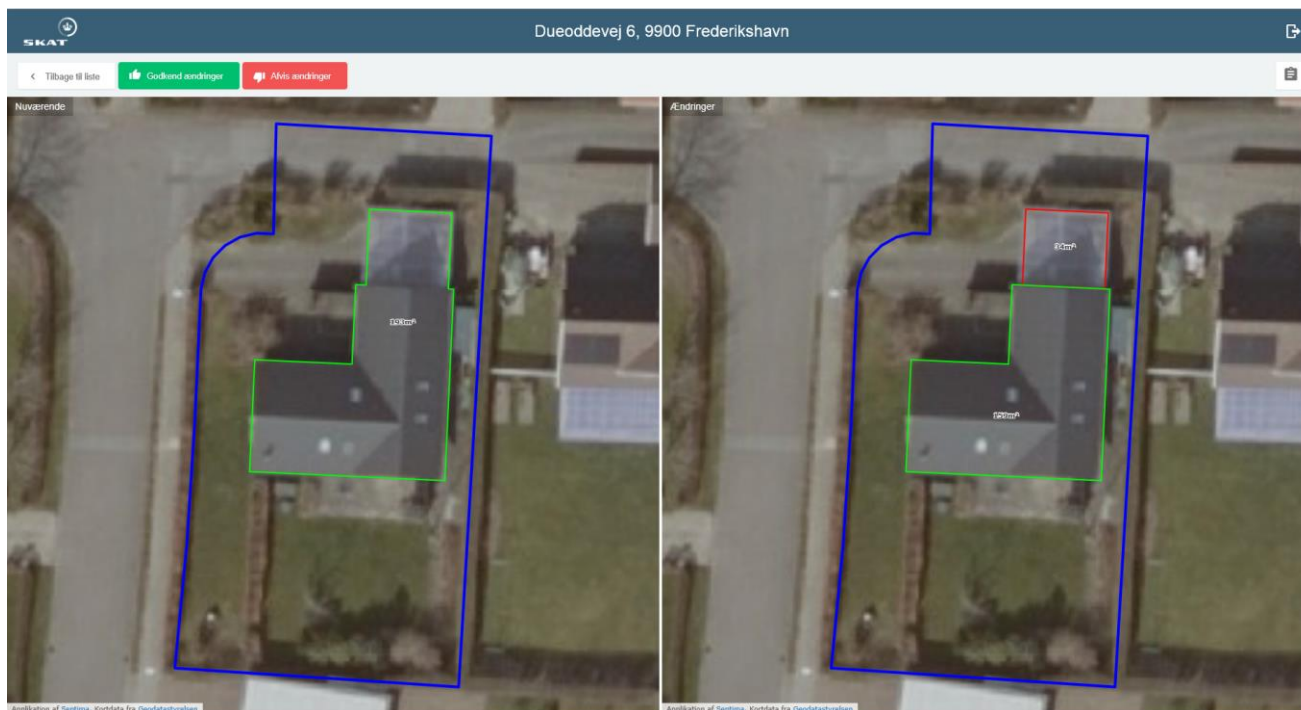
Resultat af geokodning leveres samlet som filer til kommunen

4 ugers kvalitetssikringsperiode

SKAT geokodning

Resultat af geokodning udstilles i Geokoderens høringsmodul

10 dages kvalitetssikringsperiode



Geokodning af BBR's bygninger


Masseoprettelse af etager og opgange før bølge start.

Etager

Vi kender antallet af etager fra BBR i forvejen. Vi opretter antal etager i alle bygninger, svarende til hvad vi kan se af eksisterende registrering. Dog mindst én!

Opgange

Vi opretter en opgange pr. geografisk tilknyttet adresse i bygningen. Dog mindst én!



Geokodning af BBR's bygninger

Holdet, spørgsmål og Tak!



Projektleder Inge Flensted → Fra 1. September

Projektmedarbejder Bjarke Skjødt → Bjarke.Skjoedt@skat.dk

Projektmedarbejder Helle Kirkedal → Helle.Kirkedal@skat.dk

I tvivl og generelle spørgsmål til geokoderen mv. → bbr@skat.dk

Tak