



SKAT

Nyregistrering af bygninger til erhverv, landbrug og skovbrug

Nina Munkstrup
Projektleder for nyregistreringsprojektet

Orienteringsmøde for kommunerne
om udviklingen af BBR
august 2016



Nyregistreringsprojektet

Opgave

Landsdækkende nyregistrering af bygninger til erhverv, landbrug og skovbrug

Omfang

730.000 bygninger

250.000 ejere

Nye data i BBR om erhverv

- Opdeling i enheder
- Fastsættelse af nye anvendelseskoder til enheder
- Fastsættelse af areal for enheder
- Visse typer tekniske anlæg til landbrug



SKAT står for kontakten til ejere og administratorer

SKAT står for nyregistreringen og kontakten ejerne og administratorer



Ret BBR bruges til nyregistreringen

Log ud
Fornavn Efternavn
Company

Aalborg
Support: 9982 8203
BBR@AALBORG.DK

1. Vælg ejendom

2. Formål med indberetning

3. Se og ret BBR-oplysninger

4. Kontaktinformation

5. Opsummering og godkendelse

6. Kvittering

3. Se og ret BBR-oplysninger

Her kan du se og komme med forslag til rettelser til BBR-oplysningerne om din ejendom. Du kan klikke dig ned til de BBR-oplysninger, du vil ændre. Dine forslag til ændringer bliver først gemt, når du sender dem til kommunen.

Danmarksgade 33, 9000 Aalborg (Ejer)

Se og ret BBR-oplysninger Opret erhvervsenhed på denne ejendom

+ Grund: Danmarksgade 33, 9000 Aalborg
Antal bygninger på grunden: 5

< Forrige

Næste >

Ekspertgruppen

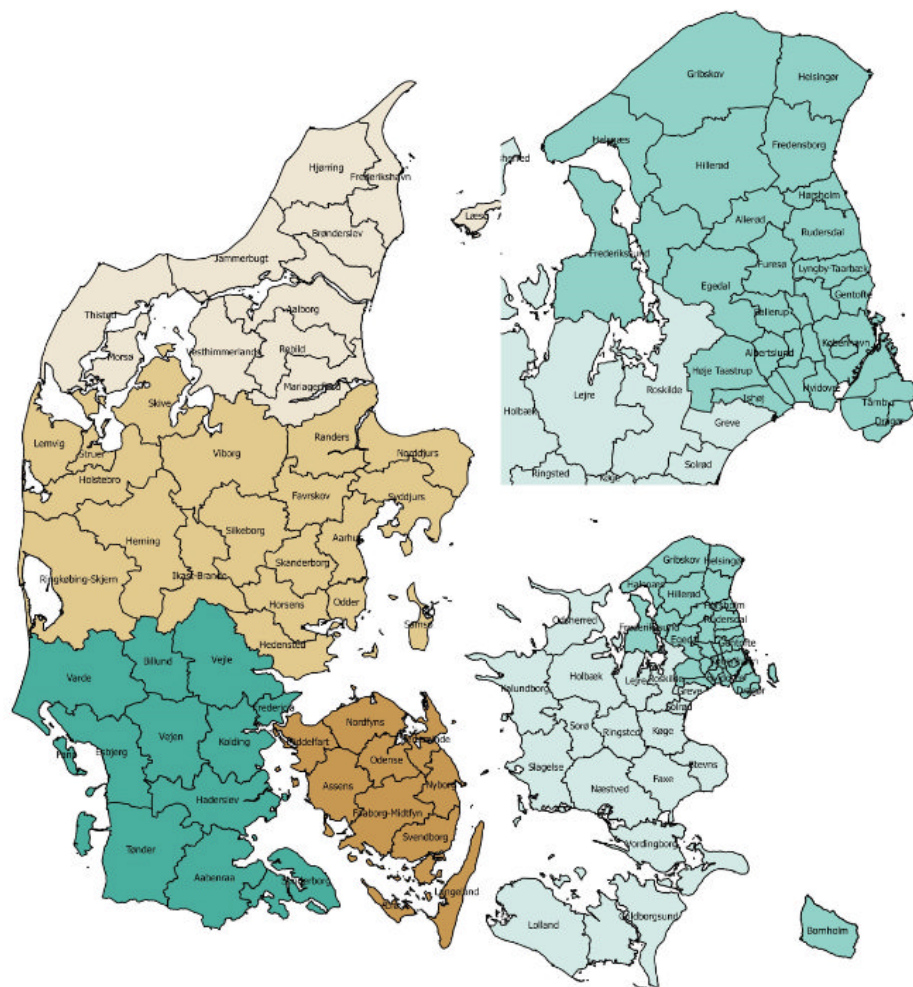
- Anna Marie Jentsch, KMD
- Anne Duus, SKAT Ejendom
- Anne-Marie Bank Nielsen, SKAT Ejendom
- Christina Lindblad, Køge Kommune
- Erik Nielsen, Danmarks Statistik
- Marianne Domar Rasmussen, Odense Kommune

Følger Nyregistreringsprojektet tæt

Bidrager med respons på oplæg fra andre projekter i BBR-programmet



Bølgeplan for dataindsamling fra ejere



1. Bølge – november 2016 – marts 2017:
SydKort kommunerne – 41.000 ejere

2. Bølge – maj 2017 – september 2017:
GeoMidt kommunerne – 69.000 ejere

3. Bølge – august 2017 – december 2017:
HRKS + GeoFyn kommunerne –
 29.000 + 25.000 ejere

4. Bølge – november 2017 – marts 2018:
GeoNord kommunerne – 42.000 ejere

5. Bølge – februar 2018 – juni 2018:
GeoSjælland kommunerne – 44.000 ejere

6. Bølge – juli 2018 – oktober 2018:
 Opsamling på 1.-5. Bølge

Nyregistreringen i Syd- og Sønderjylland november 2016 – marts 2017

| SydKort | | Antal ejere | Ejendomme indeholdende erhvervsbygninger | Ejendomme med etage- eller kollegiebygninger indeholdende erhvervsenheder | Erhvervs-ejendomme i alt | Bygninger i alt | Bygninger uden enheder |
|----------------|------------|--------------------|---|--|---------------------------------|------------------------|-------------------------------|
| 530 | Billund | 2033 | 2155 | 30 | 2179 | 6756 | 5972 |
| 561 | Esbjerg | 3925 | 4849 | 370 | 5146 | 12321 | 11673 |
| 563 | Fanø | 331 | 284 | 9 | 291 | 361 | 36 |
| 607 | Fredericia | 1198 | 1544 | 171 | 1678 | 3430 | 3003 |
| 510 | Haderslev | 3704 | 3812 | 212 | 3963 | 10670 | 9346 |
| 621 | Kolding | 3461 | 3901 | 264 | 4113 | 9963 | 9256 |
| 540 | Sønderborg | 2757 | 3158 | 234 | 3322 | 8304 | 7244 |
| 550 | Tønder | 3892 | 4207 | 140 | 4318 | 12061 | 11507 |
| 573 | Varde | 5376 | 5211 | 84 | 5281 | 15370 | 14202 |
| 575 | Vejen | 3645 | 3739 | 86 | 3807 | 11821 | 11057 |
| 630 | Vejle | 6562 | 6618 | 336 | 6856 | 18740 | 17302 |
| 580 | Aabenraa | 4024 | 4410 | 163 | 4527 | 12173 | 11454 |
| I alt: | | 40908 | 43888 | 2099 | 45481 | 121970 | 112052 |

Hvad skal registreres?

Erhvervsbygninger

Skal enhedsopdeles


Hver enhed skal registreres med erhvervsareal og anvendelseskode (*baseret på ny anvendelseskode*liste)

Etageboligbebyggelser


Enheder til erhverv skal registreres med anvendelseskode (*baseret på ny anvendelseskode*liste)

På landbrugsejendomme skal også registreres disse tekniske anlæg:

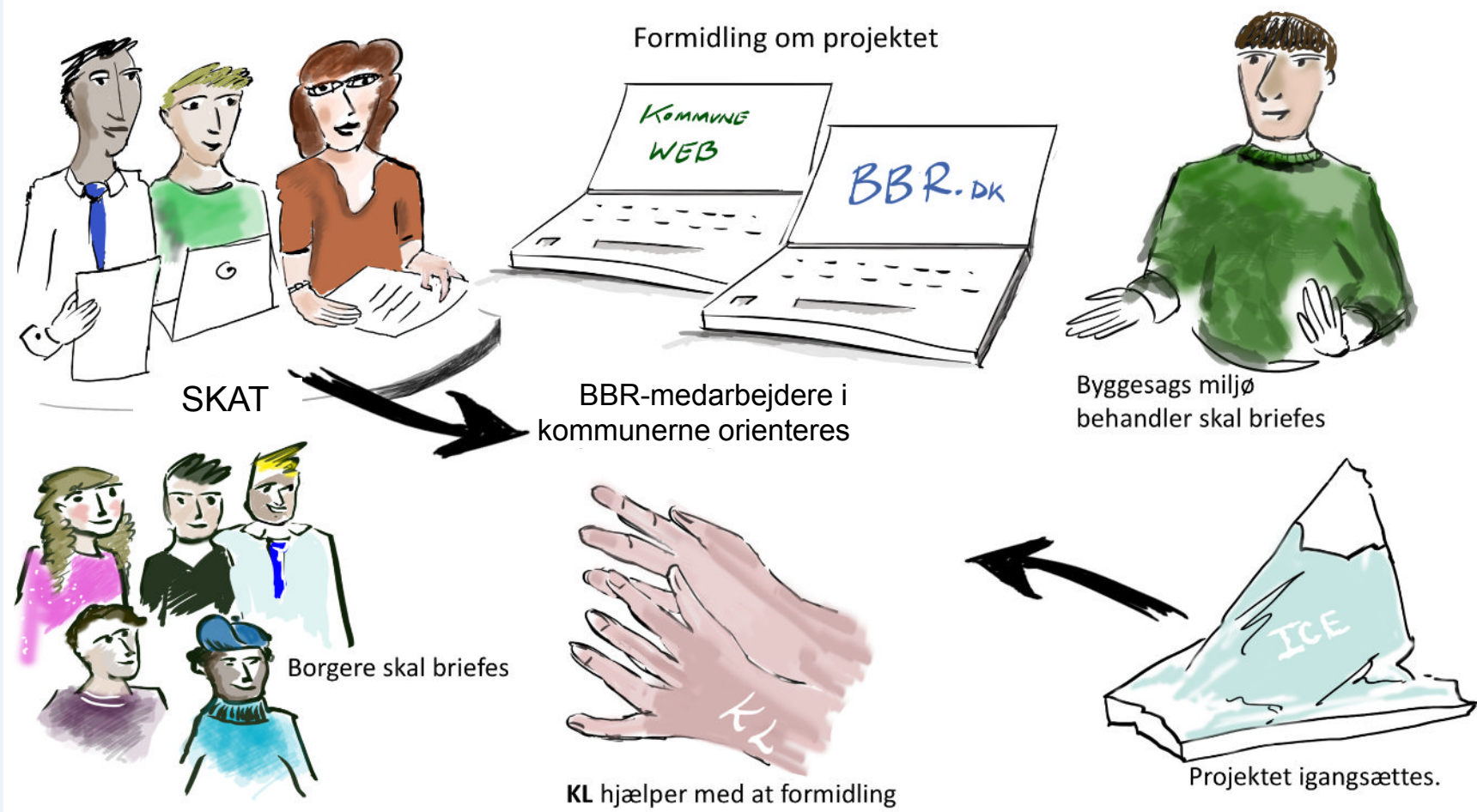
- Gylletanke
 - Aglebeholdere
 - Ensilageanlæg
 - Planlager
 - Halmfyr og biobrændselsanlæg
- ✓ På grund eller i bygning
 - ✓ Etableringsår
 - ✓ Rumfang / maksimal effekt i kW
 - ✓ I drift /ikke i drift



NYREGISTRERINGS- PROJEKTET



Kommunikation – målgrupper og medier



Dialogmøder

Dialogmøder med brancheorganisationerne:

September 2016

Dialogmøder med kommunerne om nyregistreringen og geokodningen forud for igangsætningen af bølgerne:

Juni 2016 –Sydkort Kommunerne (er afholdt)

Januar 2017- GeoMidt Kommunerne

April 2017 - HRKS + GeoFyn

Juni 2017 – GeoNord

Oktober 2017 - GeoSjælland

