
Lokalt naturråd

Fælles kortløsning for 6
kommuner



Redelighed
Helhed
Mulighed

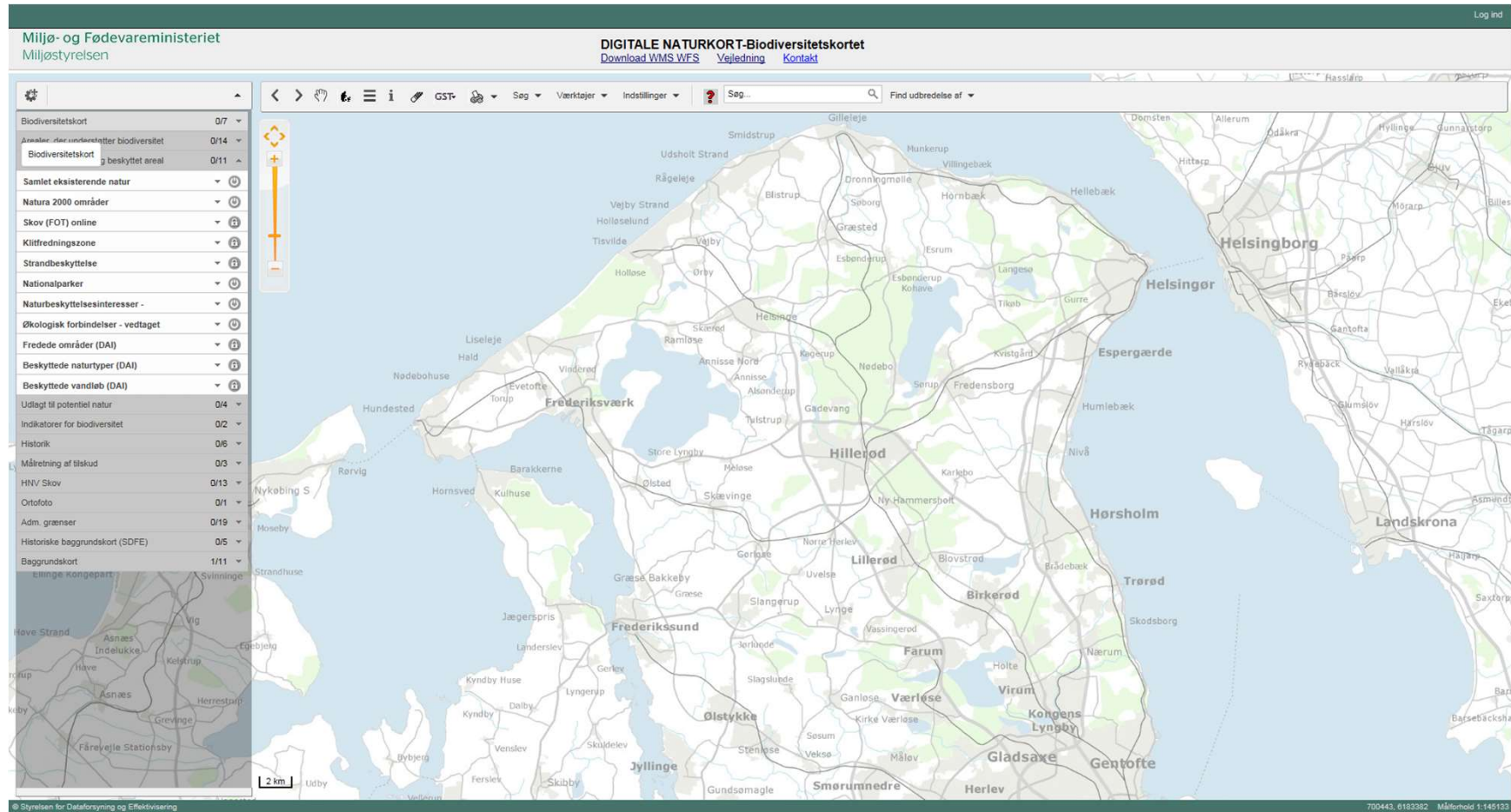


Lokalt naturråd – hvad er det?



- Skal rådgive kommunerne i form af input til Det Grønne Danmarkskort
- Indgår i kommuneplanerne
- Sammensat af en række lokale organisationer med interesse for natur, landbrug og friluftsliv
- Halsnæs Kommune sekretariatskommune for 6 kommuner i Nordsjælland
- Deadline 15. juli 2018
- Ingen krav til form eller indhold af output

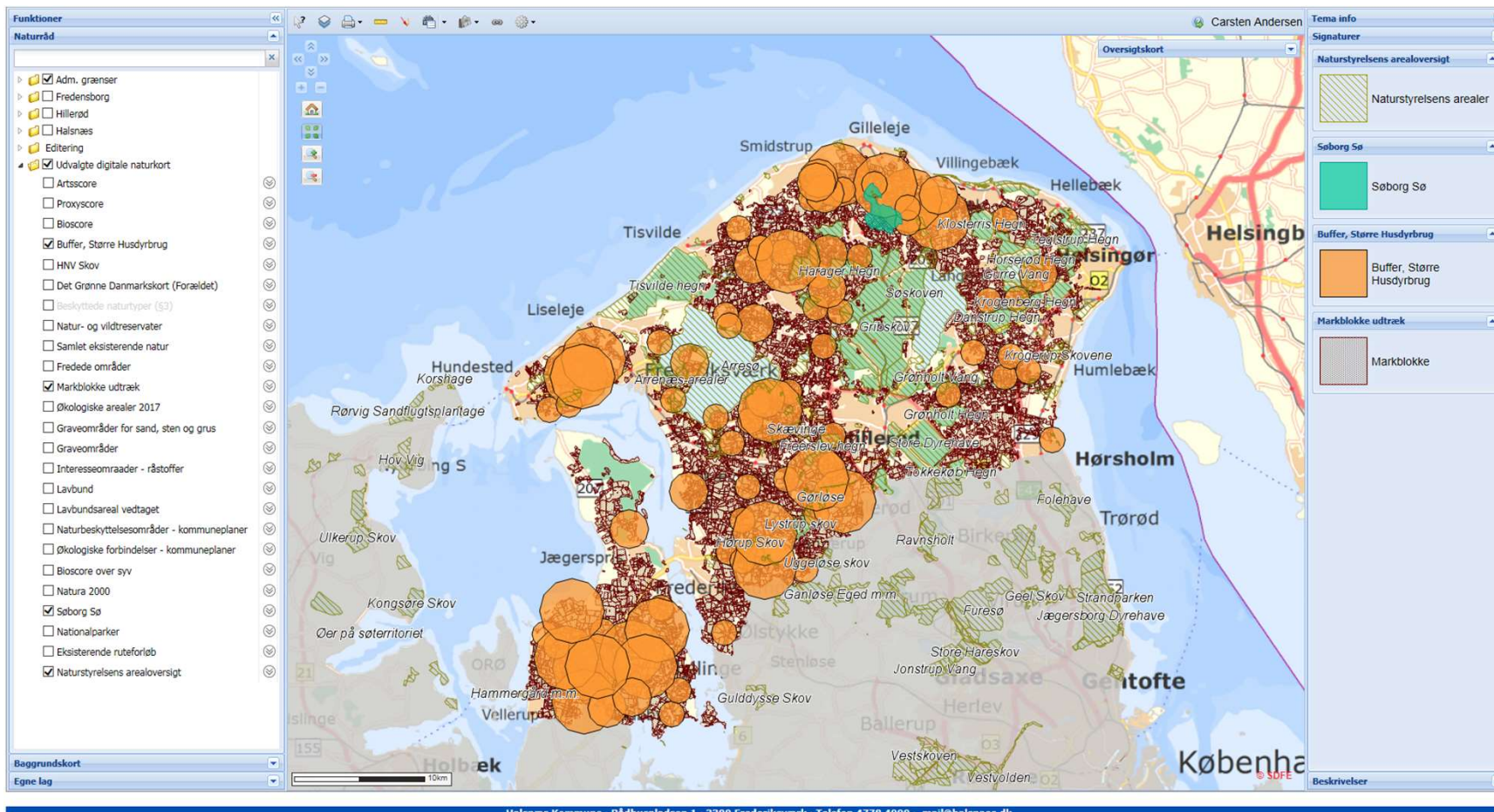
Datagrundlag



Metode

- Ønske om mulighed for at indtegne egne forslag til områder på kort (både positive og negative)
- => fælles prioriteringsrunde
- Side opsat i WebGIS med beskyttet adgang
- Brugeroprettelse af eksterne brugere
- Vejledning, undervisning og support af brugere

Behov for supplerende datagrundlag



Funktioner

Naturråd

- Adm. grænser
- Fredensborg
- Hillerød
- Halsnæs
- Editering
- Udvalgte digitale naturkort
 - Artscore
 - Proxyscore
 - Bioscore
 - Buffer, Større Husdyrbrug
 - HNV Skov
 - Det Grønne Danmarkskort (Forældet)
 - Beskyttede naturtyper (53)
 - Natur- og vildtreservater
 - Samlet eksisterende natur
 - Fredede områder
 - Markblokke udtræk
 - Økologiske arealer 2017
 - Graveområder for sand, sten og grus
 - Graveområder
 - Interesseområder - råstoffer
 - Lavbund
 - Lavbundsareal vedtaget
 - Naturbeskyttelsesområder - kommuneplaner
 - Økologiske forbindelser - kommuneplaner
 - Bioscore over syv
 - Natura 2000
 - Søborg Sø
 - Nationalparker
 - Eksisterende ruteforløb
 - Naturstyrelsens arealoversigt

Baggrundskort

Egne lag

Tema info

Signaturer

Naturstyrelsens arealoversigt

- Naturstyrelsens arealer

Søborg Sø

- Søborg Sø

Buffer, Større Husdyrbrug

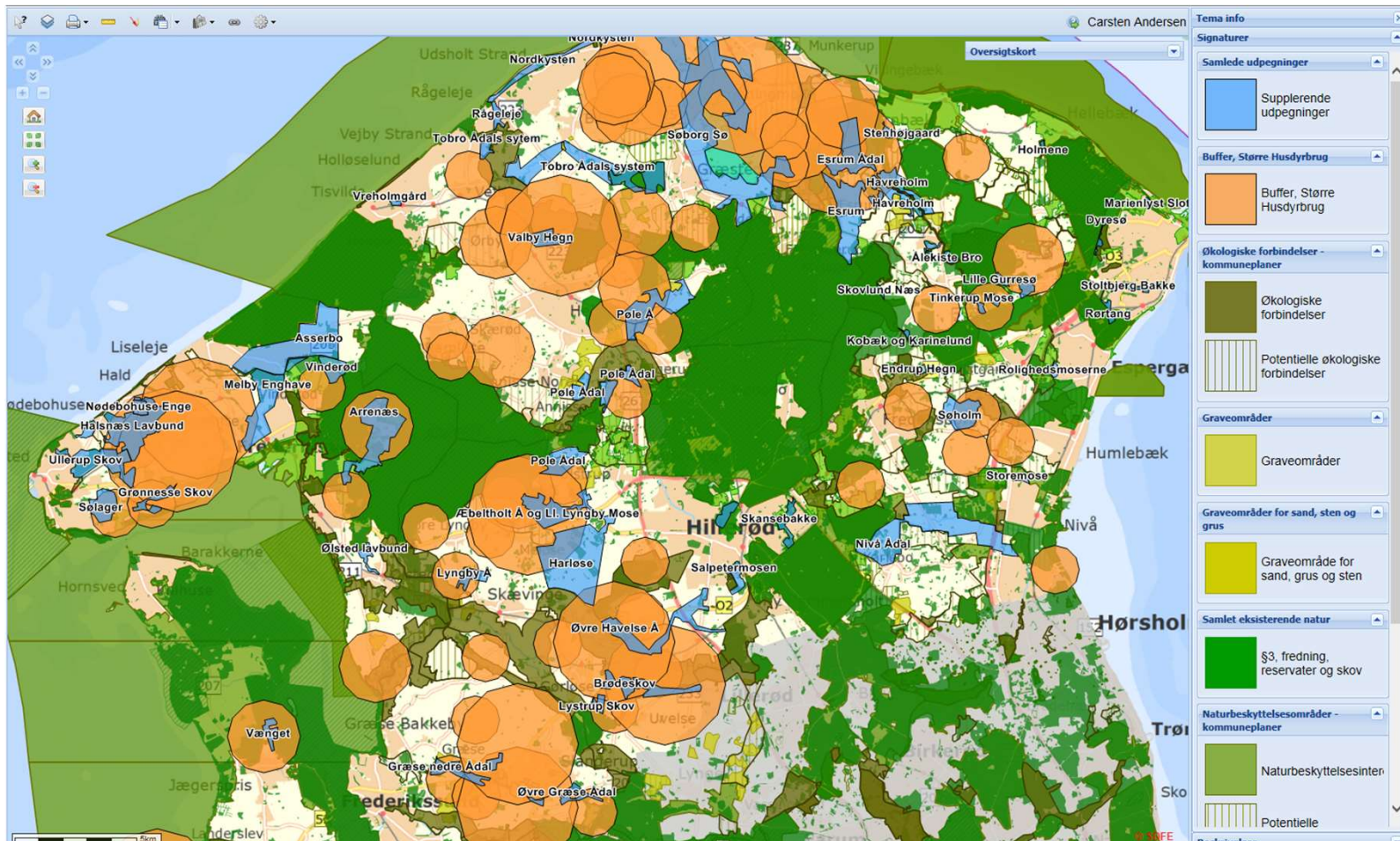
- Buffer, Større Husdyrbrug

Markblokke udtræk

- Markblokke

Halsnæs Kommune · Rådhuspladsen 1 · 3300 Frederiksværk · Telefon 4778 4000 · mail@halsnaes.dk

”Konklusion”



Erfaringer

- Ikke samlet enighed – interesser for forskellige
- Stor mundfuld for de nye brugere at arbejde ”teknisk” med kort...
- Kortet er med til at skabe overblik i den afsluttende fase
- Brugere kan se værdien af info på kort
- Let at dele med øvrige kommuner